





INFORMAȚII PERSONALE

Lucian DRĂGUȚ



 Blvd. V. Pâvan, 4, Timișoara, 300223, ROMANIA
 0040256592285
 lucian.dragut@fulbrightmail.org
 https://geografie.uvt.ro/?page_id=9945

Sexul M | Data nașterii 10/01/1970 | Naționalitatea RO

EXPERIENȚA PROFESIONALĂ

<p>Septembrie 2019-prezent</p> <p>Octombrie 2014-septembrie 2019</p> <p>Octombrie 2004-septembrie 2014</p> <p> Ianuarie-martie 2013</p> <p> Mai 2006-septembrie 2011</p> <p>Octombrie 2005- martie 2006</p> <p>Octombrie 2002-mai 2003</p> <p>Octombrie -decembrie 1999</p> <p>Octombrie 1996- septembrie 2004</p>	<p>Profesor, Departamentul de Geografie, Universitatea de Vest din Timișoara, Romania.</p> <p>Conferențiar, Departamentul de Geografie, Universitatea de Vest din Timișoara, Romania.</p> <p>Lector, Departamentul de Geografie, Universitatea de Vest din Timișoara, Romania.</p> <p>Visiting Assistant Professor, Center for Spatial Information Science, Universitatea din Tokyo.</p> <p>Marie Curie Fellow și proiect manager, Z_GIS - Centre for Geoinformatics & Departamentul de Geografie și Geologie, Universitatea din Salzburg, Austria.</p> <p>Fulbright Senior Fellow, CAST - Center for Advanced Spatial Technologies, University of Arkansas, USA.</p> <p>Visiting scientist, Z_GIS - Centre for Geoinformatics, Universitatea din Salzburg , Austria.</p> <p>Visiting scientist, Departamentul de Geografie, University of Ottawa, Canada.</p> <p>Preparator, asistent și lector, Facultatea de Geografie, Universitatea 'Babeș-Bolyai' din Cluj-Napoca, Romania.</p>
--	---

EDUCAȚIE ȘI FORMARE

<p>1996-2003</p> <p>1995-1996</p> <p>1990-1995</p>	<p>Universitatea 'Babeș-Bolyai' din Cluj-Napoca, Romania, Doctorat în Geografie.</p> <p>Universitatea 'Babeș-Bolyai' din Cluj-Napoca, Romania, Masterat în Geomorfologie dinamică și experimentală.</p> <p>Universitatea de Vest din Timișoara, Licența în Geografie.</p>
--	---

COMPETENTE PERSONALE

Limba maternă Româna

Alte limbi străine cunoscute

Engleza

INTELEGERE		VORBIRE		SCRIERE
Ascultare	Citire	Participare la conversație	Discurs oral	
C2	C2	C2	C2	C2

PREMII, DISTINCȚII

- 2017 Ordinul Național „Pentru Merit” în grad de „Cavaler”, Președintele României (2017)
- 2016 Premiul Ad Astra pentru Excelență în cercetare – afiliere în România, categoria “Științele Pământului și Științele Spațiale (SPSS)”
- 2015 Premiul “Mircea Zăgănescu” pentru Științele Naturii, Gala Premiilor Universității de Vest din Timișoara.
- 2011 Top Cited Author in *Geomorphology* în ultimii cinci ani, Elsevier.
- 2008-2022 Premiul rezultatelor cercetării, CNCS.
- 2006 Marie Curie Fellowship, Comisia Europeană.
- 2006 Occasional Lecturer Program Award, USA.
- 2005 Fulbright Senior Fellowship, USA.
- 2002 Ernst Mach Scholarship, Austria.
- 1999 Bursă guvernamentală, Romania

PROIECTE DE CERCETARE (selecție)

- 2017-2019 MAPSLIDE/PN-III-ID-PCE-2016-0222- *Semi-automated object-oriented landslide mapping*. UEFISCDI. RON 850,000 (ca EUR 190,000). (Director de proiect)
- 2011-2012 Fundamental Surface Elements from Digital Elevation Models (FuSE_DEM), CNCS, RON 500000. (Director)
- 2009-2011 Scales and Hierarchies in Geomorphometry (SCALA-PLUS), Comisia Europeană, EUR 37,500. (Director)
- 2008-2011 Scales and hierarchies in landform classification (SCALA), Der Wissenschaftsfonds- FWF, Austria, EUR 282,087.54. (Co-PI)
- 2006-2008 Complex Landscape Units for Environmental assessment and modeling (CLUE), Comisia Europeană, EUR 157,387. (Director)
- 2005-2006 A new method of representing landscape; segmentation of three-dimensional landscape units for environmental applications, Romanian- U.S. Fulbright Commission, \$16,250. (Director).

RESPONSABILITĂȚI ACADEMICE

COMPLEMENTARE (selecție)

- Președinte Comisia CNATDCU de Științele Pământului (iulie 2020-prezent).
- Membru în Comisia CNCS pentru Științele Pământului; Membru al Consiliului Național al Cercetării Științifice (noiembrie 2016-martie 2017; martie 2020-prezent).
- Membru în Comisia CNATDCU de Științele Pământului (iulie 2016-iulie 2020).
- *Geomorphology* Editorial Board (2014-prezent).
- Editor Open Geosciences-revistă indexată ISI.
- Expert evaluator pentru: CNCS (Romania), Romanian-U.S. Fulbright Commission, Belgian Earth Observation Platform, National Science Foundation (USA).
- Referent științific pentru reviste internaționale cotate ISI: *Geomorphology*, *ISPRS Journal of Photogrammetry and Remote Sensing*, *Ecological Indicators*, *International Journal of Geographical Information Science (IJGIS)*, *Remote Sensing of Environment*, *Computers & Geosciences*, *International Journal of Remote Sensing*, *Remote Sensing*, *Arabian Journal of Geosciences*, *Cartography and Geographic Information Science (CaGIS)*, *Earth Surface Processes and Landforms*, *IEEE Journal of Selected Topics in Applied Earth Observations and Remote Sensing (IEEE-J-STARS)*, *Journal of Geographical Systems*, *Journal of Maps*, *Journal of Spatial Information Science*, *Landscape and Urban Planning*, *Natural Hazards*, *PeerJ*.
<https://publons.com/researcher/726555/lucian-dragut/>
- Responsabil CEEPUS (Central European Exchange Program for University Studies) network ‘Applied Geoinformatics (CEE-GIS)’.
- Membru în comitete științifice: *International Society of Geomorphometry (geomorphometry.org)*; *Geomorphometry 2009*, 31 August- 2 September 2009, Zurich, Switzerland; *Geomorphometry 2011*, September 7-11, 2011, Redlands, California, USA; *GEOBIA 2012*, May 7-9, 2012, Rio de Janeiro, Brazil; *Forum Carpaticum 2012*, May 30-June 02, 2012, Stara Lesna, Slovakia; *IAG/AIG International Workshop on “Objective Geomorphological Representation Models: Breaking through a New Geomorphological Mapping Frontier”*, October 15-19, Salerno, Italy; *Geomorphometry 2013*, 16-20 October 2013, Nanjing, China; *Geomorphometry 2015*, 22-26 iunie, Poznan, Polonia; *GEOBIA 2016*, 14-16 septembrie, Enschede, Olanda; *Geomorphometry 2018*, 13-17 august, Boulder, Colorado, USA; *Geomorphometry 2020*, 22-26 iunie, Perugia, Italia.
- Convener: Symposium ‘The third and fourth dimensions of landscapes’, European IALE Conference, July 14, 2009, Salzburg, Austria. Coordonator Workshop Exploratoriu “Big Data-Oportunități și Provocări”, în cadrul conferinței “Diaspora în Cercetarea Științifică și Învățământul Superior din România”, 25-28 aprilie 2016, Timișoara.

- Co-convenor: session 'Image Analysis & Remote Sensing' (IMG1), IAMG2011, September 5-9, 2011, Salzburg, Austria; session 'Geomorphometric approaches in archaeology', CAA2012, March 26-29, 2012, Southampton, UK.



02.11.2023